





LEGENDA:

-  Rete di scoli ed raccolta delle acque piovane
-  Spettacolare morfologico

REGIONE CALABRIA	
COMUNE DI TIRIOLO	
Provincia di Catanzaro	
PIANO STRUTTURALE COMUNALE	
STUDIO GEOLOGICO	
Geologia, Geomorfologia, Tettonica, Litologia, Analisi sismica, Sismicità storica, Analisi sismica, Sismicità storica	
Titolo Edilizio:	
TAV N° 3a1	CARTA IDROLOGICA E DEL SISTEMA IDROGRAFICO
Scala 1:5.000	Elaborazione Data: 08/05/2010
STUDIO GEOLOGICO S.A.S. (S.p.A.) Via S. Maria Maddalena, 10 - 88010 Tiriolo (Catanzaro) - Calabria	



LEGENDA:

-  Rete di scoli ed raccolta delle acque piovane
-  Spettacolare morfologico

REGIONE CALABRIA	
COMUNE DI TIRIOLO	
Provincia di Catanzaro	
PIANO STRUTTURALE COMUNALE	
STUDIO GEOLOGICO	
Geologia, Geomorfologia, Tettonica, Litologia, Analisi sismica, Sismicità storica, Analisi sismica, Sismicità storica	
Titolo Edilizio:	
TAV N° 3a2	CARTA IDROLOGICA E DEL SISTEMA IDROGRAFICO
Scala 1:5.000	Elaborazione Data: 08/05/2010
STUDIO GEOLOGICO S.A.S. (S.p.A.) Via S. Maria Maddalena, 10 - 88010 Tiriolo (Catanzaro) - Calabria	