

REGIONE CALABRIA
COMUNE DI TIRIOLO
Provincia di Catanzaro

PIANO STRUTTURALE COMUNALE




STUDIO GEOMORFOLOGICO
Geologia, Geomorfologia, Terracina, Idrogeologia,
Analisi statistica, Scienze storiche.

TITOLO ELABORATO: **CARTA CLIVOMETRICA DELL'ACCLIVITA'**

TAV. N° 4b1
Scala: 1:5.000
Disegnato: Dott. ANTONIO VENTURA
Stampato: Dott. ANTONIO VENTURA

STUDIO GEOMORFOLOGICO VENTURA
via S. Maria Maddalena, 10 - I-88010 TIRIOLO (Catanzaro) - Calabria

LEGENDA:

	1° Classe - Pendenza da bassa a media - tra 0° e 25° -
	2° Classe - Pendenza da media ad alta - tra 25° e 45° -
	3° Classe - Pendenza molto alta - >45° -

REGIONE CALABRIA
COMUNE DI TIRIOLO
Provincia di Catanzaro

PIANO STRUTTURALE COMUNALE




STUDIO GEOMORFOLOGICO
Geologia, Geomorfologia, Terracina, Idrogeologia,
Analisi statistica, Scienze storiche.

TITOLO ELABORATO: **CARTA CLIVOMETRICA DELL'ACCLIVITA'**

TAV. N° 4b2
Scala: 1:5.000
Disegnato: Dott. ANTONIO VENTURA
Stampato: Dott. ANTONIO VENTURA

STUDIO GEOMORFOLOGICO VENTURA
via S. Maria Maddalena, 10 - I-88010 TIRIOLO (Catanzaro) - Calabria

LEGENDA:

	1° Classe - Pendenza da bassa a media - tra 0° e 25° -
	2° Classe - Pendenza da media ad alta - tra 25° e 45° -
	3° Classe - Pendenza molto alta - >45° -

